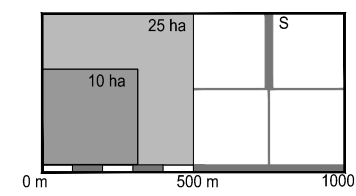


III. IZMJENE I DOPUNE
PROSTORNOG PLANA UREĐENJA
OPĆINE
PETLOVAC
2.C VODNOGOSPODARSKI SUSTAV

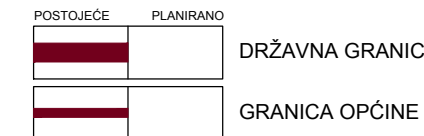
Mjerilo: 1 : 25 000



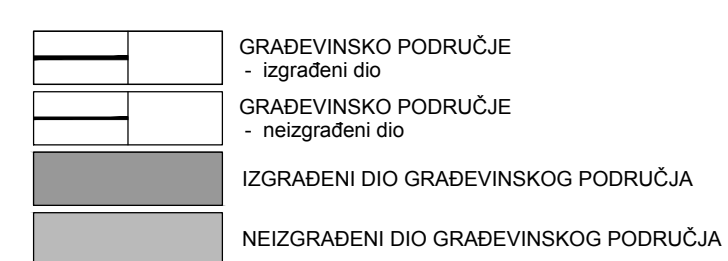
Broj ugovora: 51/2021

0. GRANICE

0.1. TERITORIJALNE I STATISTIČKE
GRANICE

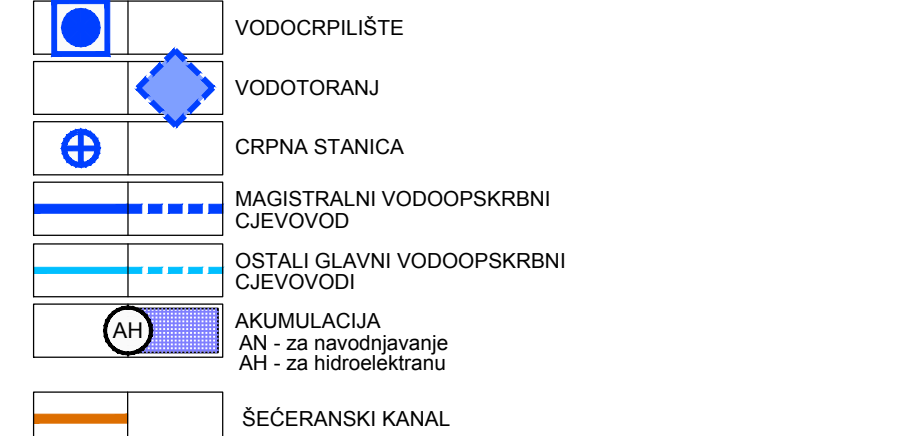


0.1. OSTALE GRANICE

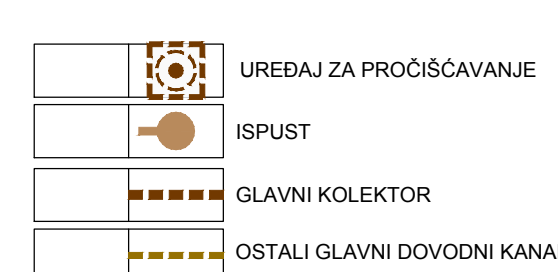


1. KORIŠTENJE VODA

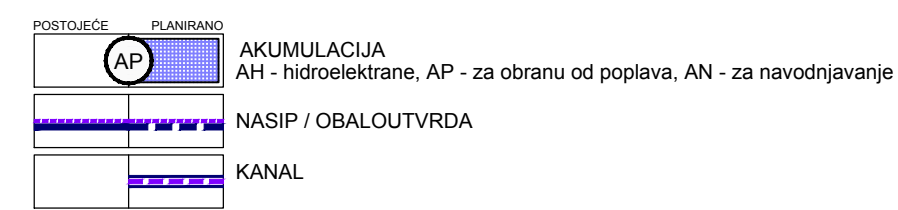
Vodopisnica



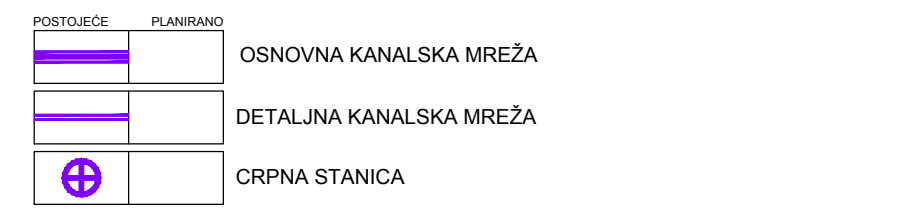
2. ODVODNJA OTPADNIH VODA



3. UREĐENJE VODOTOKA I VODA



4. MELIORACIJSKA ODVODNJA



Zupanja: OSJEČKO-BARANJSKA ŽUPANIJA
Općina: OPĆINA PETLOVAC

Naziv prostornog plana: III. IZMJENE I DOPUNE
PROSTORNOG PLANA UREĐENJA OPĆINE PETLOVAC
(Prilog)

Naziv kartografskog prikaza: VODNOGOSPODARSKI SUSTAV

Broj kartografskog prikaza: 2.C. Mjerilo kartografskog prikaza: 1 : 25 000

Odobro o izradi plana: Odbor za prostorno uređenje Općine Petlovac broj 3/2022

Javna rasprava (datum objave): Javni uvid otklanjanje

Pечат tijela odgovornog za provođenje javne rasprave: Odgovorna osoba za provođenje javne rasprave:

Mišljenje o usklađenosti s prostornim planom županije prema članku 107. Zakona o prostornom uređenju i "Narodne novine", br. 153/2013, 65/2017, 114/18 i 39/19 i JAVNA USTANOVA ŽALBOVA ZA PROSTORNO UREĐENJE OSJEČKO-BARANJSKE ŽUPANIJE

Pravna osoba/tijelo koje je izradilo plan: Pечат pravne osobe koja je izradila plan: Odgovorna osoba:

ŽALBOVA ZA PROSTORNO PLANIRANJE, d.d. OSJEK KRUNOSLAV LIPIC, dipl.ing. arh.

Odgovorni voditelj: SANDRA HORVAT dipl.ing. arh.

Stručni tim u izradi plana: 1. SANDRA HORVAT dipl.ing. arh. 6. 2. VLAĐO BUDAR dipl.ing. grad. 7. 3. STJEPAN STAKOR dipl.ing. kult. i tehn. 8. 4. IVICA BUGARIC, dipl.ing. grad. 9. 5. TOMISLAV FIJAČ, grad. tehn. inž.

Pечат predstavničkog tijela: Predsjednik predstavničkog tijela:

Istovjetnost ovog prostornog plana s izvornikom potvrđuje: Pечат nadležnog tijela:

ŽALBOVA ZA PROSTORNO PLANIRANJE d.d. OSJEK
31000 OSJEK VUENAC PAJE KOLARIĆA 5a
TEL: 031/225-100 FAX: 031/211-855 E-MAIL: zps@zps.hr